

島根縣的交通

Map of Shimane Prefecture showing major cities like Matsuyama, Imabari, and Yamaguchi. Includes a detailed JR train schedule for the San'in Main Line and San'in Rapid Service, listing routes, stations, and travel times.

大山隱岐國立公園 (三瓶山地區)

Introduction to the Sanbin Mountains area of the National Park. Features sections on '重要景點' (Key Sites) like Mt. Sanbin, '魅力多多 重點推薦' (Must-see spots), '西之原' (Saihara), '浮布池' (Ufubu-ike), and '山驛三瓶' (Sanbin Station). Includes a QR code for the map.

大山隱岐國立公園 (三瓶山地區)

Introduction to the Sanbin Mountains area of the National Park. Features sections on '重要景點' (Key Sites) like Mt. Sanbin, '魅力多多 重點推薦' (Must-see spots), '西之原' (Saihara), '浮布池' (Ufubu-ike), and '山驛三瓶' (Sanbin Station). Includes a QR code for the map.

大山隱岐國立公園 (隱岐地區)

Introduction to the Iki Islands area of the National Park. Features sections on '重要景點' (Key Sites) like Iki Island, '魅力多多 重點推薦' (Must-see spots), '島津島' (Shimane Island), and '赤石' (Akashi). Includes a QR code for the map.

大山隱岐國立公園 (隱岐地區)

Introduction to the Iki Islands area of the National Park. Features sections on '重要景點' (Key Sites) like Iki Island, '魅力多多 重點推薦' (Must-see spots), '島津島' (Shimane Island), and '赤石' (Akashi). Includes a QR code for the map.

Large scenic map titled '盡攬島根自然風光MAP ~國立公園篇~' (Enjoying the natural scenery of Shimane National Parks). Shows various scenic spots across the prefecture with photos and brief descriptions.

Map of Shimane Prefecture showing major cities like Matsuyama, Imabari, and Yamaguchi. Includes a detailed JR train schedule for the San'in Main Line and San'in Rapid Service, listing routes, stations, and travel times.

Introduction to the Sanbin Mountains area of the National Park. Features sections on '重要景點' (Key Sites) like Mt. Sanbin, '魅力多多 重點推薦' (Must-see spots), '西之原' (Saihara), '浮布池' (Ufubu-ike), and '山驛三瓶' (Sanbin Station). Includes a QR code for the map.

Introduction to the Sanbin Mountains area of the National Park. Features sections on '重要景點' (Key Sites) like Mt. Sanbin, '魅力多多 重點推薦' (Must-see spots), '西之原' (Saihara), '浮布池' (Ufubu-ike), and '山驛三瓶' (Sanbin Station). Includes a QR code for the map.

Introduction to the Iki Islands area of the National Park. Features sections on '重要景點' (Key Sites) like Iki Island, '魅力多多 重點推薦' (Must-see spots), '島津島' (Shimane Island), and '赤石' (Akashi). Includes a QR code for the map.

Introduction to the Iki Islands area of the National Park. Features sections on '重要景點' (Key Sites) like Iki Island, '魅力多多 重點推薦' (Must-see spots), '島津島' (Shimane Island), and '赤石' (Akashi). Includes a QR code for the map.

Large scenic map titled '盡攬島根自然風光MAP ~國立公園篇~' (Enjoying the natural scenery of Shimane National Parks). Shows various scenic spots across the prefecture with photos and brief descriptions.

大山隱岐國立公園 (島根半島西部地區)

大山隱岐國立公園 (西部地區)

大山隱岐國立公園 (東部地區)

大山隱岐國立公園 (島根半島東部地區)

大山隱岐國立公園 (島根半島東部地區)

大山隱岐國立公園 (島根半島東部地區)





**島根縣自然環境保全地域列表**

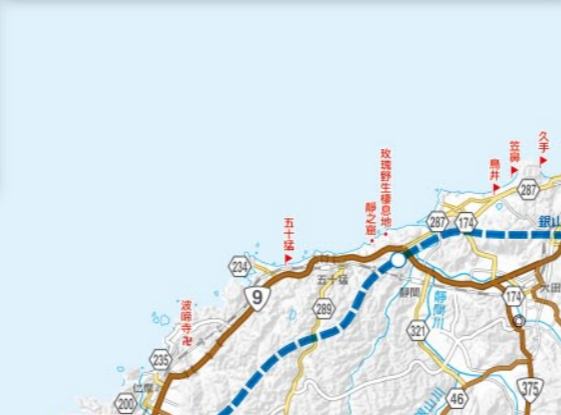
地名名稱	所在地
赤名濕地性植物群系	松江市
六日市日本金松原生林	吉賀町
藤越杜鵑花野生地 (先嚴地)	松江市
西谷川桂魚繁殖地	安來市
女龜山	松江市
三隅海岸	濱田市

**濕地公約濕地列表**

地名	所在地	面積	登錄面積
中津	松江市、安來市、米子市、濱田市	92.14ha	80.43ha
宍道湖	松江市、出雲市	81.88ha	76.52ha

# 島根的自然暢遊地圖

Mankitsu Map

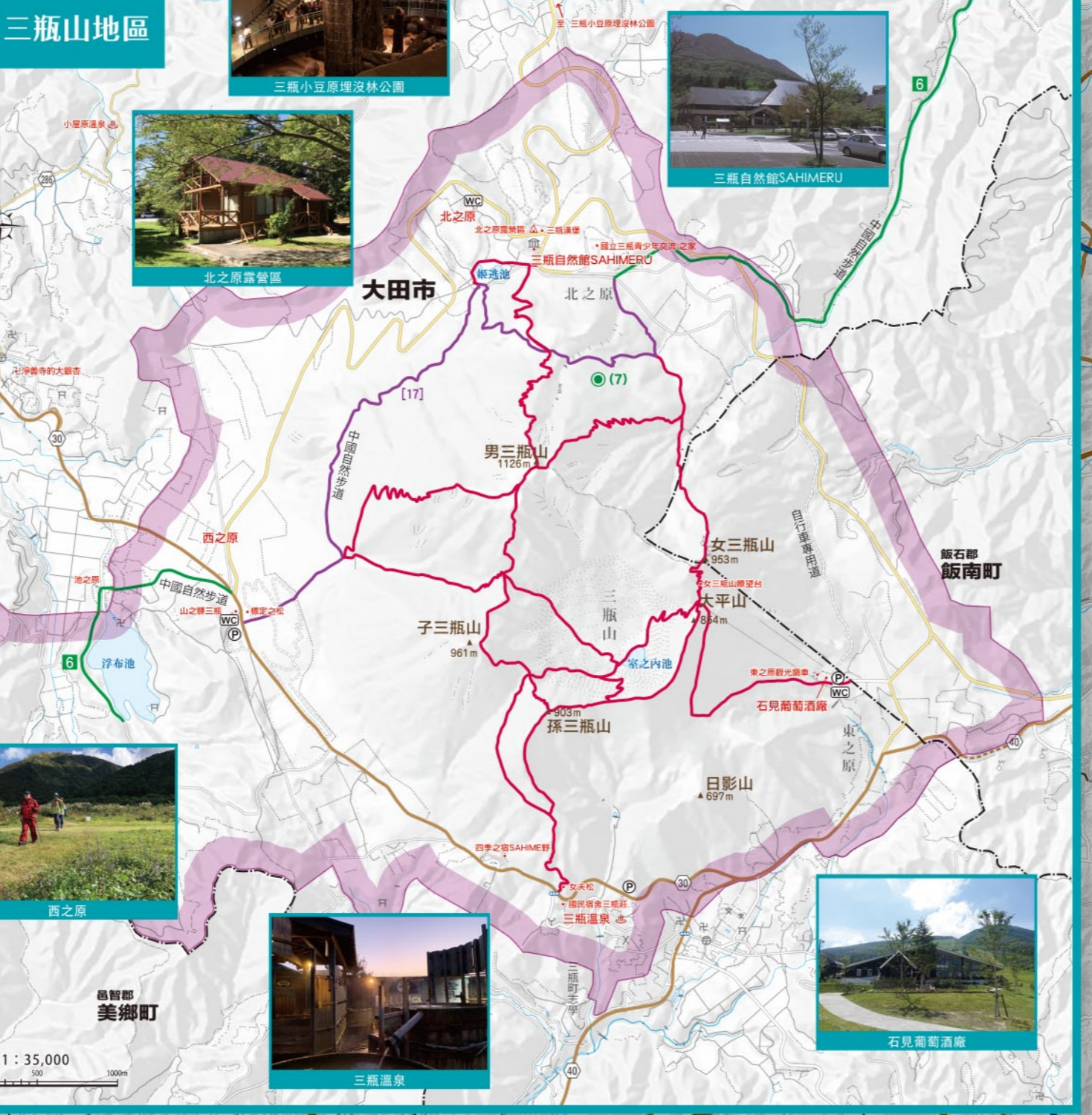
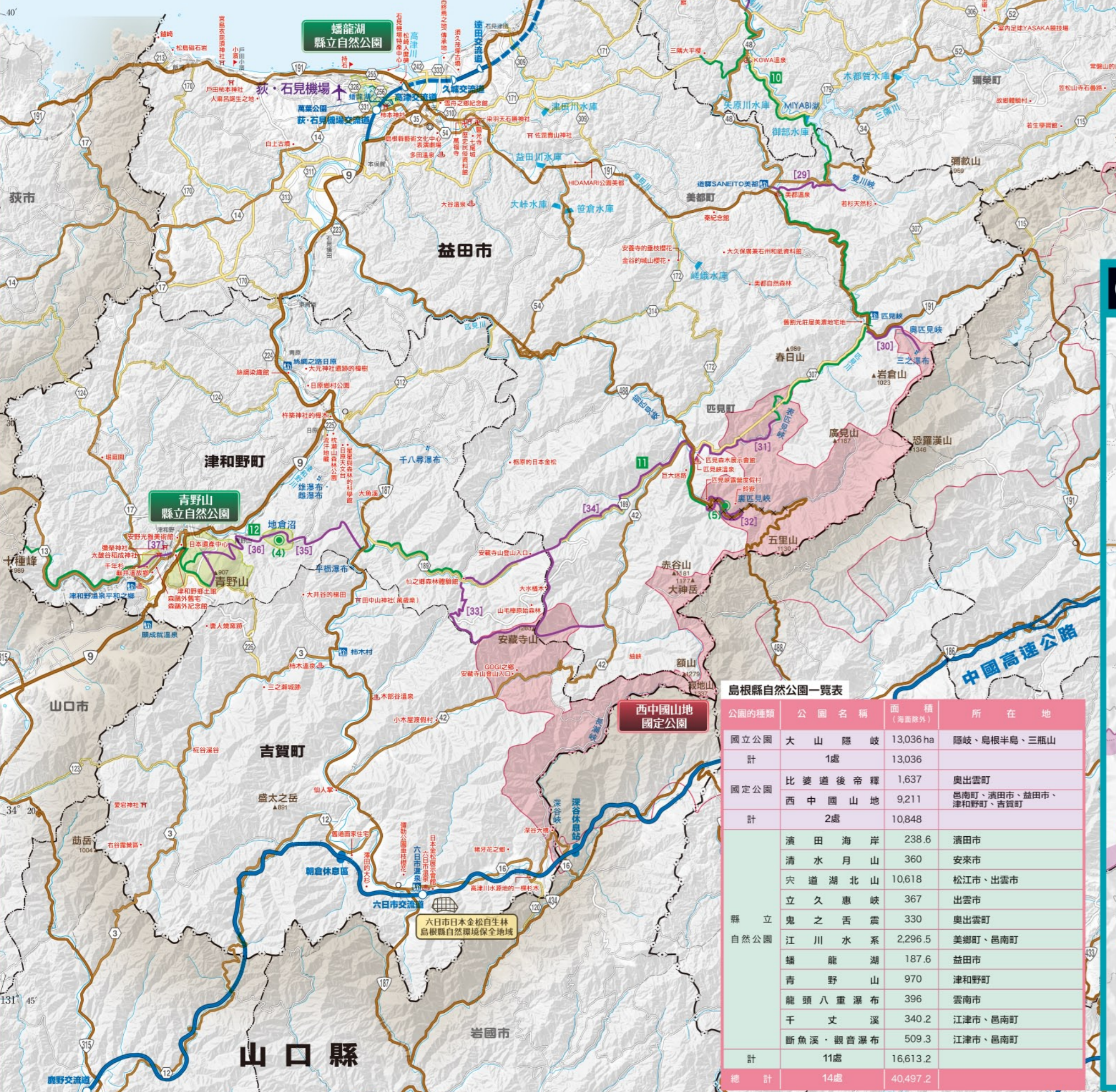


**島根縣自然環境保全地域列表**

地名名稱	所在地
赤名濕地性植物群系	松江市
六日市日本金松原生林	吉賀町
藤越杜鵑花野生地 (先嚴地)	松江市
西谷川桂魚繁殖地	安來市
女龜山	松江市
三隅海岸	濱田市

**濕地公約濕地列表**

地名	所在地	面積	登錄面積
中津	松江市、安來市、米子市、濱田市	92.14ha	80.43ha
宍道湖	松江市、出雲市	81.88ha	76.52ha



**生態觀測建議路列表**

No.	路線名稱	所在地
(1)	龍崎線	龍崎之町
(2)	大津山線	龍崎之町
(3)	油井之池線	龍崎之町
(4)	地倉線	龍崎之町
(5)	野川線	龍崎之町
(6)	千丈溪線	江津市、出雲市
(7)	三瓶山北麓線	大田市
(8)	八重瀨線	出雲市
(9)	鬼之尻線	出雲市
(10)	船橋線	出雲市
(11)	立久保線	出雲市
(12)	經路線	出雲市
(13)	朝日山線	松江市
(14)	法正山線	松江市
(15)	田中山線	松江市

**中國自然步道列表**

No.	路線名稱	建設年度
1	美保關-大平山線	13
2	朝日山-一徳寺線	40
3	龍崎-大社-大津山線	90
4	龍崎-三瓶山線	90
5	龍崎-三瓶山線	90
6	龍崎-三瓶山線	90
7	龍崎-三瓶山線	90
8	龍崎-三瓶山線	90
9	龍崎-三瓶山線	90
10	龍崎-三瓶山線	90
11	龍崎-三瓶山線	90
12	龍崎-三瓶山線	90
13	龍崎-三瓶山線	90
14	龍崎-三瓶山線	90
15	龍崎-三瓶山線	90
16	龍崎-三瓶山線	90
17	龍崎-三瓶山線	90
18	龍崎-三瓶山線	90
19	龍崎-三瓶山線	90
20	龍崎-三瓶山線	90
21	龍崎-三瓶山線	90
22	龍崎-三瓶山線	90
23	龍崎-三瓶山線	90
24	龍崎-三瓶山線	90
25	龍崎-三瓶山線	90
26	龍崎-三瓶山線	90
27	龍崎-三瓶山線	90
28	龍崎-三瓶山線	90
29	龍崎-三瓶山線	90
30	龍崎-三瓶山線	90
31	龍崎-三瓶山線	90
32	龍崎-三瓶山線	90
33	龍崎-三瓶山線	90
34	龍崎-三瓶山線	90
35	龍崎-三瓶山線	90
36	龍崎-三瓶山線	90
37	龍崎-三瓶山線	90

**圖例**

- 國立公園
- 國定公園
- 縣立自然公園
- 海城公園地區
- 自然環境保全地域
- 中國自然步道
- 生態觀測建議路線
- 各種遊步道
- 市界
- 郡界
- 町界
- 村界
- 縣政府、市公所、町村公所
- 一般國道 (9號及54號)
- 其它國道、主要地方道
- 一般道路、廣域農道
- 其它道路
- 道驛 (休息處)
- 縣立都市公園
- 水庫
- 機場
- 主要觀光地、設施